




OBJEDNATEL	KRAJSKÁ SPRÁVA A ÚDRŽBA SILNIC STŘEDOČESKÉHO KRAJE PŘÍSPĚVKOVÁ ORGANIZACE ZBOROVSKÁ 11, 150 21 PRAHA 5	
ZÁSTUPCE OBJEDNATELE	STANISLAV POHUNEK	

OZN. ZMĚNY	POPIS ZMĚNY	DATUM	PODPIS

ZHOTOVITEL	GEOLINE, spol. s r.o. NA KŘIVCE 1374/96, 102 00 PRAHA 10 - MICHLE TEL: 222 360 920, info@geoline.cz, www.geoline.cz	
ZAKÁZKOVÉ ČÍSLO	5/2019	
ZODP. ZÁSTUPCE	ING. MILAN HALABURT	
VYPRACOVAL	ING. FILIP ŠPAČEK	
ZAMĚŘIL	TOMÁŠ SOUKUP	



**GEOLINE, spol. s r.o.**  
NA KŘIVCE 1374/96  
102 00 PRAHA 10 - MICHLE  
TEL: 222 360 290  
info@geoline.cz  
www.geoline.cz

GENERÁLNÍ PROJEKTANT	IM-PROJEKT, INŽENÝRSKÉ A MOSTNÍ KONSTRUKCE, s.r.o. OHRAZENICKÁ 169, 530 09 PARDUBICE TEL: 533 446 080-2, im-projekt@im-projekt.cz, www.im-projekt.cz		 <b>IM-PROJEKT, INŽENÝRSKÉ A MOSTNÍ KONSTRUKCE, s.r.o.</b> OHRAZENICKÁ 169, 530 09 PARDUBICE TEL: 533 446 080-2 FAX: 533 446 089 im-projekt@im-projekt.cz www.im-projekt.cz	
HLAVNÍ INŽENÝR PROJEKTU	ING. TOMÁŠ PÁTEČEK			
KRAJ: STŘEDOČESKÝ	ORP: VLAŠIM	KATASTR: BÍLKOVICE/RADOŠOVICE		
STAVBA:			FORMÁT	A4
II/113 BÍLKOVICE, MOST EV.Č.113-015			DATUM	ZÁŘÍ 2022
ČÁST:			STUPEŇ	PDPS
ZÁBOROVÝ ELABORÁT			ČÍSLO ZAK.	2018656
PŘÍLOHA:			MĚŘÍTKO	~
VÝPIS DOTČENÝCH PARCEL			ČÍSLO PŘÍLOHY:	ČÍSLO PARÉ:
			E.5.2.2	

Dokumentaci lze užívat pouze ve smyslu příslušné smlouvy o dílo výkres, či jeho část, může být kopírován nebo jiným způsobem rozšiřován pouze po předchozím souhlasu IM-Projekt, Inženýrské a mostní konstrukce, s.r.o.

VÝPIS DOTČENÝCH PARCEL												
KATASTRÁLNÍ ÚZEMÍ - BÍLKOVICE (764965)												
Položka číslo	Parcela číslo		List vlastnictví	Jméno a bydliště vlastníka nemovitosti	nájemce	Druh pozemku	Výměra	Zábor - KSUS SCK				Poznámka
								Trvalý		Dočasný		
	KN	ZE						s výkupem	bez výkupu	nad 1 rok	do 1 roku	
1	2	3	4	5	6	7	8	9	10	11	12	17
1	1031		214	Středočeský kraj Krajská správa a údržba silnic Středočeského kraje, p.o. Zborovská 81/11 150 21 PRAHA 5		Ostatní plocha	4207	-	1376	-	-	SO 101
2	1026/1		214	Středočeský kraj Krajská správa a údržba silnic Středočeského kraje, p.o. Zborovská 81/11 150 21 PRAHA 5		Ostatní plocha	7569	-	5704	-	-	SO 101
3	1028/3		10001	Obec Bílkovice Bílkovice č.p. 57 257 26 BÍLKOVICE		Ostatní plocha	328	52	-	-	-	SO 101, SO 202
4	1026/2		10001	Obec Bílkovice Bílkovice č.p. 57 257 26 BÍLKOVICE		Ostatní plocha	588	545	-	-	-	SO 101, SO 104
5	772		328	Ing. Jaroslav Olt Bílkovice č.ev. 18 257 26 BÍLKOVICE		Zahrada	845	259	-	-	45	ZPF BPEJ 52911: 544m2 55800: 301m2 SO 101, SO 103
6	1043		328	Ing. Jaroslav Olt Bílkovice č.ev. 18 257 26 BÍLKOVICE		Ostatní plocha	2726	54	-	-	-	SO 101, SO 103
7	767/8		328	Ing. Jaroslav Olt Bílkovice č.ev. 18 257 26 BÍLKOVICE		Trvalý travní porost	12017	451	-	-	59	ZPF BPEJ 55800 SO 101, SO 103
8	1025		214	Středočeský kraj Krajská správa a údržba silnic Středočeského kraje, p.o. Zborovská 81/11 150 21 PRAHA 5		Ostatní plocha	511	-	234	-	-	SO 101, SO 201

VÝPIS DOTČENÝCH PARCEL												
KATASTRÁLNÍ ÚZEMÍ - BÍLKOVICE (764965)												
Položka číslo	Parcela číslo		List vlastnictví	Jméno a bydliště vlastníka nemovitosti	nájemce	Druh pozemku	Výměra	Zábor - KSUS SCK				Poznámka
								Trvalý		Dočasný		
	KN	ZE						s výkupem	bez výkupu	nad 1 rok	do 1 roku	
1	2	3	4	5	6	7	8	9	10	11	12	17
9	761		328	Ing. Jaroslav Olt Bílkovice č.ev. 18 257 26 BÍLKOVICE		Trvalý travní porost	1895	166	-	-	5	ZPF BPEJ 55800 SO 101, SO 201, SO 401
10	765/1		328	Ing. Jaroslav Olt Bílkovice č.ev. 18 257 26 BÍLKOVICE		Trvalý travní porost	1597	606	-	-	31	ZPF BPEJ 55800 SO 101, SO 201 SO 401
11	1042/13		10001	Obec Bílkovice Bílkovice č.p. 57 257 26 BÍLKOVICE		Vodní plocha	4249	101	-	-	7	SO 101, SO 401
22				- NEOBSAZENO -								
23				- NEOBSAZENO -								
24				- NEOBSAZENO -								
25				- NEOBSAZENO -								
26				- NEOBSAZENO -								
27				- NEOBSAZENO -								
28	619/1		10001	Obec Bílkovice Bílkovice č.p. 57 257 26 BÍLKOVICE		Zahrada	381	-	-	-	100	ZPF BPEJ 55800: 248m2 52914: 133m2 SO 101
29	st. 44/1		10001	Obec Bílkovice Bílkovice č.p. 57 257 26 BÍLKOVICE		Zastavěná plocha a nádvoří	173	-	-	-	28	SO 101
30	1028/15		10001	Obec Bílkovice Bílkovice č.p. 57 257 26 BÍLKOVICE		Ostatní plocha	1722	-	-	-	31	SO 101
31				NEOBSAZENO								

# VÝPIS DOTČENÝCH PARCEL

KATASTRÁLNÍ ÚZEMÍ - BÍLKOVICE (764965)

Položka číslo	Parcela číslo		List vlastnictv í	Jméno a bydliště vlastníka nemovitosti	nájemce	Druh pozemku	Výměra	Zábor - KSUS SČK				Poznámka
								Trvalý		Dočasný		
	KN	ZE						s výkupem	bez výkupu	nad 1 rok	do 1 roku	
1	2	3	4	5	6	7	8	9	10	11	12	17
32	st. 97		10001	Obec Bílkovice Bílkovice č.p. 57 257 26 BÍLKOVICE		Zastavěná plocha a nádvoří	989	10	-	-	-	SO 101
33	639/1		14	Josef Heřman Bílkovice č.p. 6 257 26 BÍLKOVICE		Zahrada	3047	7	-	-	-	ZPF BPEJ 52911 SO 101
34	st. 53		13	Ondřej Kučera Bílkovice č.p. 5 257 26 BÍLKOVICE		Zastavěná plocha a nádvoří	310	-	-	-	6	SO 101
35				- NEOBSAZENO -								
36				- NEOBSAZENO -								
37	771/1		328	Ing. Jaroslav Olt Bílkovice č.ev. 18 257 26 BÍLKOVICE		Ostatní plocha	877	8	-	-	76	SO 101
38	st. 29/1		328	Ing. Jaroslav Olt Bílkovice č.ev. 18 257 26 BÍLKOVICE		Zastavěná plocha a nádvoří	1172	13	-	-	89	SO 101
44				- NEOBSAZENO -								
45				- NEOBSAZENO -								
46				- NEOBSAZENO -								
47				- NEOBSAZENO -								
48				- NEOBSAZENO -								
49				- NEOBSAZENO -								
50				- NEOBSAZENO -								
51				- NEOBSAZENO -								

VÝPIS DOTČENÝCH PARCEL												
KATASTRÁLNÍ ÚZEMÍ - BÍLKOVICE (764965)												
Položka číslo	Parcela číslo		List vlastnictví	Jméno a bydliště vlastníka nemovitosti	nájemce	Druh pozemku	Výměra	Zábor - KSUS SCK				Poznámka
								Trvalý		Dočasný		
	KN	ZE						s výkupem	bez výkupu	nad 1 rok	do 1 roku	
1	2	3	4	5	6	7	8	9	10	11	12	17
52	1028/17		30	Česká republika Lesy České republiky, s.p. Přemyslova 1106/19 Nový Hradec Králové 500 08 HRADEC KRÁLOVÉ		Vodní plocha	265	18	-	-	105	SO 101, SO 202
53	612/12		30	Česká republika Lesy České republiky, s.p. Přemyslova 1106/19 Nový Hradec Králové 500 08 HRADEC KRÁLOVÉ		Vodní plocha	1346	4	-	-	22	SO 101, SO 202
54	1028/2		10001	Obec Bílkovice Bílkovice č.p. 57 257 26 BÍLKOVICE		Ostatní plocha	205	17	-	-	44	SO 101
55	607/7		10001	Obec Bílkovice Bílkovice 57 257 26 BÍLKOVICE		Ostatní plocha	1317	-	-	-	31	SO 101
56	st. 55		345	Václav Svoboda Bílkovice 4 257 26 BÍLKOVICE		Zastavěná plocha a nádvoří	1503	8	-	-	18	SO 101
57	716/6		345	Václav Svoboda Bílkovice 4 257 26 BÍLKOVICE		Orná půda	11822	65	-	-	-	ZPF BPEJ 52911 SO 101
58	716/4		328	Ing. Jaroslav Olt Bílkovice č.ev. 18 257 26 BÍLKOVICE		Orná půda	10911	174	-	-	-	ZPF BPEJ 52911 SO 101
59	716/2		10001	Obec Bílkovice Bílkovice č.p. 57 257 26 BÍLKOVICE		Orná půda	2016	18	-	-	-	ZPF, SO 101, SO 104 BPEJ 53211: 582m2 52911: 1343m2
60	756		328	Ing. Jaroslav Olt Bílkovice č.ev. 18 257 26 BÍLKOVICE		Orná půda	19835	84	-	-	-	ZPF, SO 101 BPEJ 52911: 16192m2

VÝPIS DOTČENÝCH PARCEL												
KATASTRÁLNÍ ÚZEMÍ - BÍLKOVICE (764965)												
Položka číslo	Parcela číslo		List vlastnictv í	Jméno a bydliště vlastníka nemovitosti	nájemce	Druh pozemku	Výměra	Zábor - KSUS SCK				Poznámka
								Trvalý		Dočasný		
	KN	ZE						s výkupem	bez výkupu	nad 1 rok	do 1 roku	
1	2	3	4	5	6	7	8	9	10	11	12	17
												53211: 2427m2
												55800: 1216m2
63	1028/16		30	Česká republika		Vodní plocha	31	-	-	-	9	SO 101, SO 202
				Lesy České republiky, s.p.								
				Přemyslova 1106/19								
				Nový Hradec Králové								
				500 08 HRADEC KRÁLOVÉ								
64	624		18	Josef Granát		Orná půda	1023	-	-	-	1	ZPF
				Teplýšovice č.p. 7								BPEJ
				25601 TEPLÝŠOVICE								56811: 983m2
												52911: 40m2
												SO 202
						CELKEM		2486	5938	0	481	

# VÝPIS DOTČENÝCH PARCEL

KATASTRÁLNÍ ÚZEMÍ - RADOŠOVICE U VLAŠIMI (738549)

Položka číslo	Parcela číslo		List vlastnictví	Jméno a bydliště vlastníka nemovitosti	nájemce	Druh pozemku	Výměra	Zábor - KSUS SČK				Poznámka
	KN	ZE						Trvalý		Dočasný		
								s výkupem	bez výkupu	nad 1 rok	do 1 roku	
1	2	3	4	5	6	7	8	9	10	11	12	17
12	2227/10		50	Josef Žirovnický Velíšská 1132 258 01 VLAŠIM		Ostatní plocha	5012	85	-	-	-	SO 101
13	2207/4		217	Středočeský kraj Krajská správa a údržba silnic Středočeského kraje, p.o. Zborovská 81/11 150 21 PRAHA 5		Ostatní plocha	27318	-	9255	-	-	SO 101
14	2220		10001	Obec Radošovice Radošovice č.p. 14 257 26 RADOŠOVICE		Ostatní plocha	2595	28	-	-	20	SO 101
15	2081/3		10001	Obec Radošovice Radošovice č.p. 14 257 26 RADOŠOVICE		Lesní pozemek	460	73	-	-	62	PUPFL SO 101
16	2095/1		438	Město Trhový Štěpánov Dubějovická 269 257 63 TRHOVÝ ŠTĚPÁNOV		Lesní pozemek	241818	324	-	-	-	PUPFL SO 101 1/5
				Město Vlašim Jana Masaryka 302 258 01 VLAŠIM								8/20
				Obec Bílkovice Bílkovice č.p. 57 257 26 BÍLKOVICE								1/10
				Obec Pavlovice Pavlovice č.p. 65 258 01 PAVLOVICE								1/10
				Obec Rataje Rataje č.p. 70 258 01 RATAJE								1/10

# VÝPIS DOTČENÝCH PARCEL

## KATASTRÁLNÍ ÚZEMÍ - RADOŠOVICE U VLAŠIMI (738549)

Položka číslo	Parcela číslo		List vlastnictví	Jméno a bydliště vlastníka nemovitosti	nájemce	Druh pozemku	Výměra	Zábor - KSUS SČK				Poznámka
	KN	ZE						Trvalý		Dočasný		
								s výkupem	bez výkupu	nad 1 rok	do 1 roku	
1	2	3	4	5	6	7	8	9	10	11	12	17
				Obec Veliš								1/10
				Veliš č.p. 1								
				257 06 VELIŠ								
17	2081/2		10001	Obec Radošovice		Lesní pozemek	2985	349	-	-	130	PUPFL
				Radošovice č.p. 14								SO 101
				257 26 RADOŠOVICE								
18	2081/1		10001	Obec Radošovice		Lesní pozemek	76975	1368	-	-	-	PUPFL
				Radošovice č.p. 14								SO 101
				257 26 RADOŠOVICE								
19	2079/1		10001	Obec Radošovice		Lesní pozemek	85643	1163	-	-	177	PUPFL
				Radošovice č.p. 14								SO 101
				257 26 RADOŠOVICE								
20				- NEOBSAZENO -								
21	2075		10001	Obec Radošovice		Ostatní plocha	539	336	-	-	-	SO 101
				Radošovice č.p. 14								
				257 26 RADOŠOVICE								
39	2104		181	DZS STRUHAŘOV a.s.		Lesní pozemek	662	27	-	-	-	PUPFL
				Struhařov 75								SO 101
				256 01 STRUHAŘOV								
40	2101		10002	Česká republika		Trvalý travní	496	2	-	-	-	ZPF
				Státní pozemkový úřad		porost						BPEJ 55800
				Husinecká 1024/11a								SO 101
				130 00 PRAHA 3 - ŽIŽKOV								
41	2100		10002	Česká republika		Trvalý travní	183	10	-	-	-	ZPF
				Státní pozemkový úřad		porost						BPEJ 55800
				Husinecká 1024/11a								SO 101
				130 00 PRAHA 3 - ŽIŽKOV								
42	2121		10001	Obec Radošovice		Lesní pozemek	155	105	-	-	-	PUPFL



# VÝPIS DOTČENÝCH PARCEL

## KATASTRÁLNÍ ÚZEMÍ - RADOŠOVICE U VLAŠIMI (738549)

Položka číslo	Parcela číslo		List vlastnictví	Jméno a bydliště vlastníka nemovitosti	nájemce	Druh pozemku	Výměra	Zábor - KSUS SČK				Poznámka
								Trvalý		Dočasný		
	KN	ZE						s výkupem	bez výkupu	nad 1 rok	do 1 roku	
1	2	3	4	5	6	7	8	9	10	11	12	17
				Radošovice č.p. 14 257 26 RADOŠOVICE								SO 101
43	2221		44	Česká republika Lesy České republiky, s.p. Přemyslova 1106/19 Nový Hradec Králové 500 08 HRADEC KRÁLOVÉ		Lesní pozemek	863	16	-	-	7	PUPFL SO 101
61	2079/2		10001	Obec Radošovice Radošovice č.p. 14 257 26 RADOŠOVICE		Lesní pozemek	791	86	-	-	46	PUPFL SO 101
62	2179/1		10001	Obec Radošovice Radošovice 14 257 26 RADOŠOVICE		Ostatní plocha	5568	31	-	-	-	SO 101
						CELKEM		4003	9255	0	442	